


















# Zastávka Znojmo – Nový Šaldorf

SMĚR  
RETZ

SMĚR  
ZNOJMO

*LEGENDA:*

- |   |   |
|---|---|
|  | Hranice pozemků – KN  |
|  | Hranice drážního pozemku  |
|  | SMĚROVÁ A VÝŠKOVÁ ÚPRAVA GPK  |
|  | STÁVAJÍCÍ KOLEJ   |
|  | STÁVAJÍCÍ HRANA NASTUPIŠTĚ  |
|  | NOVÁ HRANA NASTUPIŠTĚ   |
|  | POTRUBÍ PVC KG  |
|  | POCHLA NAVRŽENÉHO NASTUPIŠTĚ A PŘÍSTUPOVÝCH PLOCH – POVRCH ZÁMKOVÁ DLAŽBA 200x200mm SE ZKOSENYMI HRANAMI VIZ. TZ  |
|  | POCHLA NAVRŽENÉHO NASTUPIŠTĚ – POVRCH ZÁMKOVÁ DLAŽBA 200x200mm BEZ ZKOSENYCH HRAN (PODEP VODICÍCH LINIÍ, VÁROVNÝCH A SIGNAČNÍCH PÁSŮ) VIZ. TZ                 |
|  | POCHLA NAVRŽENÉHO NASTUPIŠTĚ – POVRCH ZÁMKOVÁ DLAŽBA S VÝSTUPKY (NENÍ BAREVNĚ KONTRASTNÍ – TVOŘÍ SIGNAČNÍ PÁS VIZ. TZ   |
|  | POCHLA NAVRŽENÉHO NASTUPIŠTĚ – POVRCH ZÁMKOVÁ DLAŽBA S VÝSTUPKY ( BAREVNĚ KONTRASTNÍ) – TVOŘÍ VÁROVNÝ PÁS VIZ. TZ   |
|  | POCHLA NAVRŽENÉHO NASTUPIŠTĚ TYPU SÚDOP – NASTUPIŠTNÍ DESKA PREFABRIKOVANÁ UŽITÁ K 23. VŠETNĚ OPTICKÉHO ZAMĚŘENÍ VODICÍ LINIE S FUNKCÍ VÁROVNÉHO PÁSU VIZ. TZ |
|  | UŽITÉ NASTUPIŠTNÍ DESKY DODÁ INVEŠTOR STAVBY, ZBYLE ČÁSTI DLE VL – ZHŮTOVITEL STAVBY  |
|  | POSLUNY OSY KOLEJE (mm), UMÍSTĚNÍ URČUJE SMĚR POSUNU  |
|  | STÁVAJÍCÍ STOŽÁR OSVĚTLENÍ  |
|  | NOVĚ OSVĚTLENÍ  |
|  | STÁVAJÍCÍ NÁVĚSTIDLA  |

POZNÁMKA 1

PŘED ZAHÁJENÍM STAVBY I V JEJÍM PRŮBĚHU MUSÍ BÝT POSTUPOVÁNO VE SMYSLU  
USTANOVENÍ ODDÍLU B A Č KAPITOLY II. ČÁSTI ČTVRTÉ PŘEDPISU ČD S 3/1  
A ČÁSTI TŘETÍ PŘEDPISU ČD S 3.  
MUSÍ BÝT POSTUPOVÁNO DLE USTANOVENÍ NOVÝCH PŘEDPISŮ ČD S3, S3/2 A 1.ZMĚN  
S 3/1, KTERÉ NABYLÝ PLATNOSTI 1.1.2003.

POZNÁMKA 2

STAVBU BUDE NUTNO GEODETICKY VYTÝČIT

### UPOZORNĚNÍ

V TÉTO SITUACI JSOU INFORMATIVNĚ ZAKRESLENY INŽENÝRSKÉ SÍTĚ, JEJICHŽ POLOHA BYLA PŘEVZATA Z PODKLADŮ JEDNOTLIVÝCH SPRÁVCŮ. KOPIE ZAKRESŮ SPRÁVCŮ JSOU OBSAHEM DOKLADOVÉ ČÁSTI. PŘED ZAHÁJENÍM VÝKOP.PRACÍ MUSÍ BÝT PROVEDENO JEJICH VYTÝČENÍ.

SOUŘADNICOVÝ SYSTÉM: JTSK  
VÝŠKOVÝ SYSTÉM: Bpv

Ministerstvo dopravy Státní fond dopravní infrastruktury																											
Jiná ověření:		Paré:																									
Orientační schéma:		Razítko oprávněné osoby:																									
Podpis:		Datum:																									
Revize:	Datum:	Popis:	Kontroloval:																								
P01	18.03.2025	Odevzdání dokumentace k příjímákovému řízení	Radek Kverek, DiS																								
Stavební/Investor: <b>Správa železnic, státní organizace</b>																											
Adresa: <b>Dlážděná 1003/7, 110 00 Praha 1</b>																											
Zástupce investora: <b>Stavební správa východ</b>																											
Adresa: <b>Nerudova 773/1, 779 00 Olomouc</b>																											
																											
Zhotovitel díla:	<b>DMC Havlíčkův Brod s.r.o.</b>																										
Adresa:	Průmyslová 941, 580 01 Havlíčkův Brod																										
Kontakt:	T: +420 569 400 512 E: prijemni@dmchb.cz																										
																											
Zhotvitel části/objektu:	<b>DMC Havlíčkův Brod s.r.o.</b>																										
Adresa:	Průmyslová 941, 580 01 Havlíčkův Brod																										
Kontakt:	T: +420 569 400 512 E: prijemni@dmchb.cz																										
																											
Hlavní projektant (HIP): <b>Radek Kverek DiS</b>		Specialista: <b>Ing. xxxxxxxx</b>																									
Název stavby/akce:	<b>Prodloužení nástupiště č. 1 v ŽST Šatov a zastávce Znojmo - Nový Šaldorf</b>		Označení investora:																								
Název části:	KOLEJOVÝ SVRŠEK A SPODEK A NÁSTUPIŠTĚ		Zakázka: <b>24</b>																								
Název objektu/díle části:	SO 111-11-01 Ist. Šatov, Železniční svrsek SO 121-11-01 Ist. Šatov, Nástupiště SO 122-11-01 Ist. Šatov, Orientační systém pro cestující		Označení části:																								
Název přílohy:	<b>zastávka Znojmo - Nový Šaldorf</b>		Objekt/Skupina objektů:																								
Název dílčí části přílohy:	<b>Přídorys nástupiště</b>		<table><tr><th>Číslo</th><th>část</th><th>část</th><th>část</th></tr><tr><td><b>SK122</b></td><td><b>11</b></td><td><b>1</b></td><td><b>1</b></td></tr></table>	Číslo	část	část	část	<b>SK122</b>	<b>11</b>	<b>1</b>	<b>1</b>																
Číslo	část	část	část																								
<b>SK122</b>	<b>11</b>	<b>1</b>	<b>1</b>																								
Odpovědný projektant:	Zpracovatel přílohy: Radek Kverek DiS	Měřítko: 1:100 Formát: A4	Dílčí část: <b>D.2</b> Typ: <b>1</b> Číslo přílohy: <b>0</b>																								
Kraj:	Katastrální území: Šatov [762075], Nový Šaldorf [707988]	TUDU: 1201 B1, 1204 04	Stupeň dokumentace: <b>DPS a PR</b>																								
Jihomoravský			Smluvní datum zpracování: <b>18.06.2025</b>																								
<table><tr><th>Seznam investora</th><th>Stupeň dokumentace</th><th>Číslo</th><th>Dílčí část</th><th>Formát</th><th>Typ</th><th>Příloha</th><th>Revize</th></tr><tr><td>1</td><td>2</td><td>3</td><td>4</td><td>5</td><td>6</td><td>7</td><td>8</td></tr><tr><td>1</td><td>2</td><td>3</td><td>4</td><td>5</td><td>6</td><td>7</td><td>8</td></tr></table>				Seznam investora	Stupeň dokumentace	Číslo	Dílčí část	Formát	Typ	Příloha	Revize	1	2	3	4	5	6	7	8	1	2	3	4	5	6	7	8
Seznam investora	Stupeň dokumentace	Číslo	Dílčí část	Formát	Typ	Příloha	Revize																				
1	2	3	4	5	6	7	8																				
1	2	3	4	5	6	7	8																				